

<b>Kaip naudotis atlasu .....</b>	<b>6</b>
<b>Žemėlapių išdėstymo schema.....</b>	<b>7</b>
<b>PASAULIO ŽEMĖLAPIAI</b>	
Gamtinis.....	8
Politinis.....	10
Politiniai blokai ir ekonominės organizacijos.....	12
Gyventojų tankumas.....	14
Laiko juostos.....	16
Religijos.....	18
Kalbos.....	20
Karai ir konfliktai šių dienų pasaulyje.....	22
Baltijos valstybių energetinė ir gynybinė padėtis.....	24
Izraelio – HAMAS karas.....	25
Kariniai konfliktai buvusios SSRS teritorijoje ..	26
Rusijos invazija į Ukrainą.....	27
Europos politinis.....	28
<b>REGIONINIAI ŽEMĖLAPIAI</b>	
Šiaurės Europa.....	30
Vokietija ir Šveicarija.....	31
Didžioji Britanija ir Airija.....	32
Prancūzija ir Beneliuksas.....	33
Ispanija ir Portugalija.....	34
Italija.....	35
Šiaurės Balkanai.....	36
Pietų Balkanai.....	37
Vidurio ir Rytų Europa.....	38
Kanada.....	39
JAV.....	40
Vidurio Amerika.....	41
Pietų Amerika (Šiaurinė dalis).....	42
Pietų Amerika (Pietinė dalis).....	43
Šiaurės Afrika.....	44
Pietų Afrika.....	45
Vakarų Azija ir Artimieji Rytai.....	46
Turkija ir Kipras.....	47
Šiaurės ir Vidurio Azija.....	48
Pietų Azija.....	49
Korėja.....	50
Japonija.....	51
Pietryčių Azija.....	52
Australija ir Naujoji Zelandija.....	53
Okeanija.....	54
Antarktida.....	55

## DUOMENYS APIE VALSTYBES

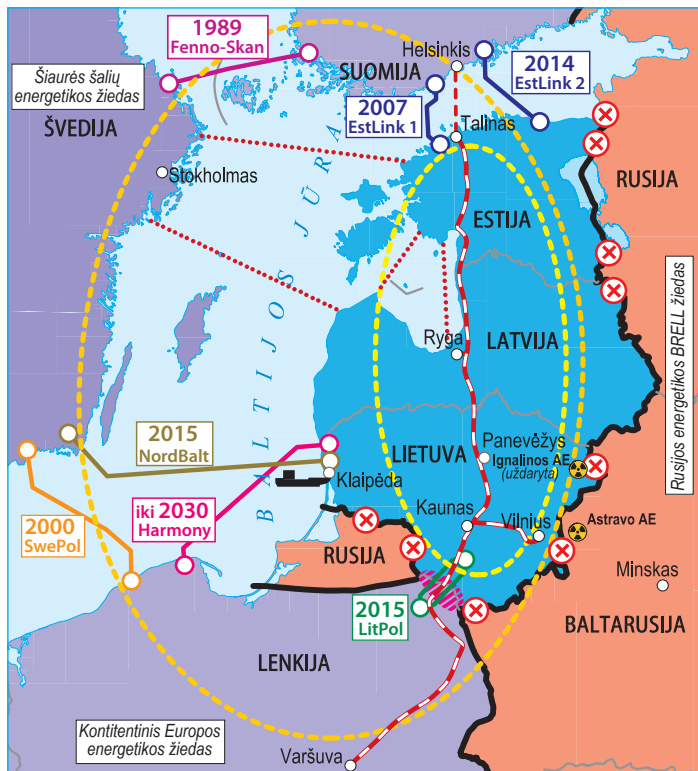
Afganistanas.....	56
Airija.....	56
Albanija.....	57
Alžyras.....	57
Andora.....	58
Angola.....	58
Antigva ir Barbuda.....	59
Argentina.....	59
Armėnija.....	60
Australija.....	60
Austrija.....	61
Azerbaidžanas.....	61
Bahamos.....	62
Bahreinas.....	62
Bangladešas.....	63
Barbadosas.....	63
Belgija.....	64
Belizas.....	64
Beninas.....	65
Bisau Gvinėja.....	65
Bolivija.....	66
Bosnija ir Hercegovina.....	66
Botsvana.....	67
Brazilija.....	67
Brunėjus.....	68
Bulgarija.....	68
Burkina Fosas.....	69
Burundis.....	69
Butanas.....	70
Centrinės Afrikos Respublika.....	70
Čadas.....	71
Čekija.....	71
Čilė.....	72
Danija.....	72
Didžioji Britanija / Jungtinė Karalystė.....	73
Dominika.....	74
Dominikos Respublika.....	74
Drambio Kaulo Krantas.....	75
Džibutis.....	75
Egiptas.....	76
Ekvadoras.....	76










## TURINYS

Eritrėja.....	77	Kolumbija.....	98
Estija.....	77	Komorai.....	99
Esvatinis.....	78	Kongas.....	99
Etiopija.....	78	Kongo Demokratinė Respublika.....	100
Fidžis.....	79	Kosova.....	100
Filipinai.....	79	Kosta Rika.....	101
Gabonas.....	80	Kroatija.....	101
Gajana.....	80	Kuba.....	102
Gambija.....	81	Kuveitas.....	102
Gana.....	81	Laosas.....	103
Graikija.....	82	Latvija.....	103
Grenada.....	82	Lenkija.....	104
Gudija / Baltarusija.....	83	Lesotas.....	104
Gvatemala.....	83	Libanas.....	105
Gvinėja.....	84	Liberija.....	105
Haitis.....	84	Libija.....	106
Hondūras.....	85	Lichtenšteinas.....	106
Indija.....	85	Lietuva.....	107
Indonezija.....	86	Liuksemburgas.....	107
Irakas.....	86	Madagaskaras.....	108
Iranas.....	87	Malaizija.....	108
Islandija.....	87	Malavis.....	109
Ispanija.....	88	Maldyvai.....	109
Italija.....	88	Malis.....	110
Izraelis.....	89	Malta.....	110
Jamaika.....	89	Marokas.....	111
Japonija.....	90	Maršalo Salos.....	111
Jemenas.....	90	Mauricijus.....	112
Jordanija.....	91	Mauritanija.....	112
Jungtiniai Arabų Emyratai.....	91	Meksika.....	113
Jungtinės Valstijos (JAV).....	92	Mianmaras / Birma.....	113
Juodkalnija.....	93	Mikronezija.....	114
Kambodža.....	93	Moldova / Moldavija.....	114
Kamerūnas.....	94	Monakas.....	115
Kanada.....	94	Mongolija.....	115
Kataras.....	95	Mozambikas.....	116
Kazachstanas / Kazachija.....	95	Namibija.....	116
Kenija.....	96	Naujoji Zelandija.....	117
Kinija.....	96	Nauru.....	117
Kipras.....	97	Nepalas.....	118
Kirgizstanas / Kirgizija.....	97	Nigerija.....	118
Kiribatis.....	98	Nigeris.....	119

Nikaragva.....	119	Šiaurės Korėja .....	141
Norvegija.....	120	Šiaurės Makedonija .....	141
Olandija / Nyderlandai .....	120	Šri Lanka .....	142
Omanas.....	121	Švedija .....	142
Pakistanas .....	121	Šveicarija .....	143
Palau .....	122	Tadžikistanas / Tadžikija.....	143
Panama.....	122	Tailandas.....	144
Papua Naujoji Gvinėja.....	123	Taivanas.....	144
Paragvajus.....	123	Tanzanija.....	145
Peru.....	124	Togas.....	145
Pietų Afrika (PAR).....	124	Tonga.....	146
Pietų Korėja .....	125	Trinidadas ir Tobagas .....	146
Pietų Sudanas.....	125	Tunisas.....	147
Portugalija.....	126	Turkija.....	147
Pusiaujo Gvinėja.....	126	Turkmėnistanas / Turkmėnija.....	148
Prancūzija.....	127	Tuvalu.....	148
Rytų Timoras .....	128	Uganda.....	149
Ruanda.....	128	Ukraina.....	149
Rumunija .....	129	Urugvajus.....	150
Rusija .....	129	Uzbekistanas / Uzbekija .....	150
Sakartvelas.....	130	Vakarų Sahara.....	151
Salamono Salos.....	130	Vanuatu.....	151
Salvadoras.....	131	Vatikanas .....	152
Samoa.....	131	Venesuela.....	152
San Marinas.....	132	Vengrija .....	153
San Tomė ir Prinsipė .....	132	Vietnamas.....	153
Saudo Arabija .....	133	Vokietija (VFR).....	154
Seišeliai.....	133	Zambija .....	154
Senegalas.....	134	Zimbabvė .....	155
Sent Kitsas ir Nevis.....	134	Žalioji Kyšulys .....	155
Sent Lusija .....	135		
Sent Vinsentas ir Grenadinai .....	135	<b>DUOMENYS APIE PASAULĮ IR ŽEMYNUS</b>	
Serbija.....	136	<b>Pasaulis .....</b>	<b>156</b>
Siera Leonė.....	136	<b>Europa.....</b>	<b>156</b>
Singapūras.....	137	<b>Šiaurės Amerika .....</b>	<b>157</b>
Sirija.....	137	<b>Pietų Amerika.....</b>	<b>157</b>
Slovakija.....	138	<b>Afrika.....</b>	<b>158</b>
Slovėnija .....	138	<b>Azija.....</b>	<b>158</b>
Somalis .....	139	<b>Australija ir Okeanija .....</b>	<b>159</b>
Sudanas.....	139	<b>Antarktida.....</b>	<b>159</b>
Suomija.....	140	<b>Mažoji enciklopedija .....</b>	<b>160</b>
Surinamas.....	140	<b>Tarptautinės organizacijos .....</b>	<b>165</b>
		<b>Valstybių santrumpos žemėlapiuose.....</b>	<b>166</b>
		<b>Sutartiniai ženklai .....</b>	<b>167</b>

## BALTIJOS VALSTYBIŲ ENERGETINĖ IR GYNYBINĖ PADĖTIS



- |   |  |   |                                    |
|---|--|---|------------------------------------|
|   | „Rail Baltica“ geležinkelis                        |  | elektros jungtys                   |
|   | Baltijos energetikos žiedas                        |  | projektuojamos elektros jungtys    |
|   | Baltijos energetikos rinkos jungčių planas (BEMIP) |  | SGD laivos saugykla „Independence“ |
|  | atsijungimai nuo BRELL žiedo 2025 m.               |  | rytų gynybos skydas                |
|   |  |  | „Suvalkų koridorius“               |



-  HAMAS raketų smūgiai
-  atsakomieji Izraelio oro antskrydžiai
-  Izraelio gyvenvietės, į kurias įsiveržė HAMAS teroristai
-  HAMAS kontroliuojama Gazos ruožo dalis (2025 01 20)
-  Izraelio kontroliuojama Gazos ruožo dalis (2025 01 20)
-  teritorijos, kuriose įvykdyta izraeliečių evakuacija
-  tolimiausia HAMAS teroristų pasiekta riba
-  Gazos ruožo teritorija, kurios gyventojams Izraelis nurodė evakuotis





## ISPANIJA



isp. *España*  
**Ispanijos Karalystė**  
ISO: ES/ESP, automobilinis E, interneto .es

34



**Kur yra:** Europos pietvakariuose

**Plotas** 504 842 km<sup>2</sup> su Kanarais

**Nutulusios valdos:** Ceuta,

Melilla – abi Afrikoje

**Aukščiausia vieta:** Teide (Kanaruose)

3715 m, Mulhacén (žemyne) 3478 m

**Žemiausia vieta:** jūros lygyje

**Ilgiausias upės:** Tajo (Ispanijoje 727 km,

visas ilgis 1007 km), Ebro 928 km



**Sostinė:** Madrid 3,4 mln.

**Didesni miestai:** Barcelona 1,6 mln.,

Valencia 824 000, Zaragoza 691 000,

Sevilla 686 000, Málaga 592 000,

Murcia 472 000, Palma de Mallorca 438 000,

Las Palmas de Gran Canaria 383 000,

Alacant (Alicante) 358 000, Bilbao 347 000,

Córdoba 325 000, Valladolid 299 000

**Svarbiausi jūrų uostai:** Barcelona, Bilbao,  
Valencia, Cartagena, Gijón, Vigo



**Valdymo forma/santvarka:**

parlamentinė monarchija

**Administracinis suskirstymas:**

17 autonominių regionų (comunidad autonoma)  
ir 2 autonominiai miestai (ciudad autonoma)



**Gyventojų** 47,9 mln., miestuose 81%;

tankumas 94 žm./km<sup>2</sup>; vid. gyv. trukmė

84 metai (moterų 87, vyrų 81)

**Etninės grupės:** ispanai 74%,

katalonai 17%, galisai 7%, baskai 2%

**Kalbos:** ispanų (ofic.), katalonų, galisų, baskų

**Raštingumas:** 98%

**Religijos:** krikščionys 58%, kiti 5%,

ateistai 37%



**Piniginis vienetas:**

euras (EUR) = 100 centų

**BVP** 1 gyv./metus: 52 700 JAV \$

## ITALIJA



**Italijos Respublika**  
ISO: IT/ITA, automobilinis I, interneto .it

35



**Kur yra:** Europos pietuose

**Plotas** 301 323 km<sup>2</sup>

**Aukščiausia vieta:**

Monte Bianco de Courmayeur 4748 m

**Žemiausia vieta:** jūros lygyje

**Ilgiausia upė:** Po 629 km

**Didžiausias ežeras:** Garda 370 km<sup>2</sup>



**Sostinė:** Roma 2,7 mln.

**Didesni miestai:** Milano 1,3 mln.,

Napoli (Neapolis) 911 000, Torino 846 000,

Palermo 628 000, Genova (Genuja) 562 000,

Bologna (Bolonija) 390 000,

Firenze (Florencija) 363 000, Bari 316 000,

Catania 298 000, Verona 255 000

**Svarbiausi uostai:** Genova, Venezia, Trieste,

Taranto, Napoli, La Spezia

**Svarbiausi oro uostai:**

Fiucicino/Leonardo da Vinci (Romos)



**Valdymo forma/santvarka:**

parlamentinė respublika

**Administracinis suskirstymas:** 15 regionų (regi-  
one) ir 5 autonominiai regionai (regioni autonome)



**Gyventojų** 59,3 mln., miestuose 72%;

tankumas 196 žm./km<sup>2</sup>; vid. gyv. trukmė

84 metai (moterų 86, vyrų 82)

**Etninės grupės:** italai 94%, sardai 2%,

retoromanai 1%, kiti 3%

**Kalbos:** italų (ofic.), vokiečių, prancūzų, sardų,

ladinų Pietų Tirolyje, slovėnų Trieste ir Gorizia  
apylinkėse

**Raštingumas:** 99%

**Religijos:** Romos katalikai 84%,

musulmonai 1%, ateistai 15%



**Piniginis vienetas:** euras (EUR) = 100 centų

**BVP** 1 gyv./metus: 58 700 JAV \$



hebr. *Medinat Israel*  
**Izraelio Valstybė**  
 ISO: IL/ISR, interneto .il

46



**Kur yra:** Artimuosiuose Rytuose  
**Plotas** 20 991 km<sup>2</sup>  
**Aukščiausia vieta:** Meron 1208 m  
**Žemiausia vieta:** Negyvoji jūra -400 m  
 (žemiausia vieta pasaulyje)  
**Ilgiausia upė:** Jordan 320 km



**Sostinė:** Jerušalaim  
 (Jeruzalė, arab. Al Kuds) 966 000  
**Didesni miestai:** Tel Aviv 467 000,  
 Haifa 282 000, Rišon Lesijon 257 000,  
 Petah Tikva 252 000, Ašdod 226 000,  
 Netanija 224 000, Bene Berak 212 000,  
 Ber Ševa 211 000, Holon 197 000,  
 Ramat Gan 169 000, Aškelon 149 000,  
 Rehovot 147 000, Beit Šemeš 141 000,  
 Bat Jam 126 000

**Svarbiausi uostai:** Haifa, Ašdod,  
 Elat (Eilat)



**Valdymo forma/santvarka:**  
 parlamentinė respublika  
**Administracinis suskirstymas:** 6 apygardos  
 (mehoz) - Centrinė, Haifos, Jeruzalės,  
 Šiaurinė, Pietinė, Tel Avivo



**Gyventojų** 9,3 mln., miestuose 93%;  
 tankumas 443 žm./km<sup>2</sup>; vid. gyv. trukmė  
 83 metai (moterų 85, vyrų 81)  
**Etninės grupės:** žydai 74%, arabai 21%,  
 kiti 5%  
**Kalbos:** hebrajų (ofic.), arabų (oficiali  
 palestiniečių mažumai), anglų  
**Raštingumas:** 97%  
**Religijos:** judėjai 74%, musulmonai 18%,  
 krikščionys 2%, druzai 2%, kiti 4%



**Piniginis vienetas:**  
 naujasis šekelis (ILŠ) = 100 agorų  
**BVP** 1 gyv./metus: 53 400 JAV \$

**Jamaika**

41

ISO: JM/JAM, automobilinis JA, interneto .jm



**Kur yra:** Karibų jūros saloje  
**Plotas** 10 991 km<sup>2</sup>  
**Aukščiausia vieta:**  
 Blue Mountain (Mėlynasis kln.) 2256 m  
**Žemiausia vieta:** jūros lygyje



**Sostinė:** Kingston 1 mln.  
**Didesni miestai:**  
 Portmore 182 000, Spanish Town 162 000,  
 Montego Bay 110 000

**Svarbiausi jūrų uostai:**  
 Kingston, Montego Bay



**Valdymo forma/santvarka:**  
 parlamentinė monarchija britų sandraugoje  
**Administracinis suskirstymas:** 14 parapijų



**Gyventojų** 2,8 mln., miestuose 57%;  
 tankumas 254 žm./km<sup>2</sup>; vid. gyv. trukmė  
 72 metai (moterų 74, vyrų 70)  
**Etninės/rasinės grupės:** juodaodžiai 92%,  
 mulatai 6%, indai 1%, kiti 1%  
**Kalba:** anglų (ofic.), anglų patua  
**Raštingumas:** 89%  
**Religijos:** protestantai 65%, Romos katalikai  
 2%, Jehovos liudytojai 2%, kiti 10%,  
 ateistai 21%



**Piniginis vienetas:**  
 Jamaikos doleris (JMD) = 100 centų  
**BVP** 1 gyv./metus: 11 400 JAV \$